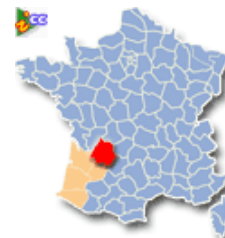




Les Aires de Services Camping Cars DORDOGNE - [24]



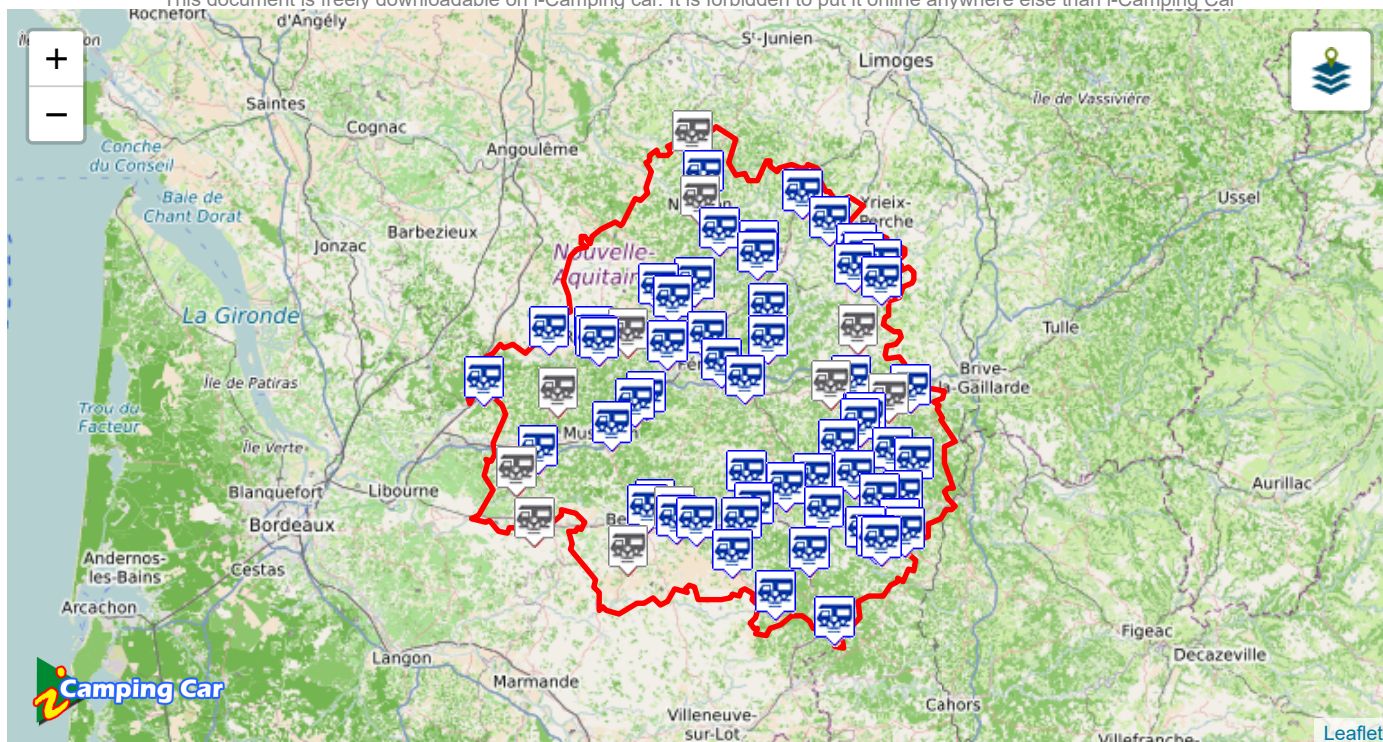
Les Aires de Services présentées sur i-Camping Car proviennent des contributeurs. Pour compléter et améliorer la base de données, il nous faut photos et informations. Prenez en photos les aires utilisées.

Remplissez le **formulaire**. Après validation, vos informations seront en ligne!

Version: février 2024

<https://www.i-campingcar.fr/>

Ce document est en téléchargement gratuit sur le site i-Camping Car. Il est interdit de le mettre en ligne sur un autre site Internet. This document is freely downloadable on i-Camping car. It is forbidden to put it online anywhere else than i-Camping Car



ANGOISSE

DORDOGNE [24]

50 km NE de Périgueux

D704 > Base de loisirs de Rouffiac

📍 Latitude: 45.414298 Longitude: 1.16311

Aire Communale	Services Opérationnels Toute l'année			Nombre de Places	10



Services: Gratuits - Stationnement: Gratuit

Opérations techniques facilement réalisables. Beau stationnement.

On aime...

- Robinet Eau potable
- Plateforme de vidange

Ca pourrait être mieux...

On n'aime pas...

- Pas opérationnelle toute l'année
- Pas de raccordement électrique
- Stationnement non spécifique
- Espace stationnement insuffisant
- Stationnement sans ombre

Lien direct vers cette Aire de Services: <https://www.i-campingcar.fr/aires.php?ville=angoisse>

ANGOISSE [2]

DORDOGNE [24]

50 km NE de Périgueux

D704 - Lieu-dit 'Le Point du Jour'

📍 Latitude: 45.43303 Longitude: 1.14292



Services: 2€ - Stationnement: 8€ la nuit - Electricité: 3€

Aire privée. Services assez facilement réalisables. Tuyau eau propre à demeure à proscrire. Beau stationnement dans cadre agréable. Wifi, tables de pique-nique, vente de pain et viennoiseries.

On aime...

- Robinet Eau potable
- Plateforme de vidange
- Raccordement électrique
- Stationnement spécifique
- Espace stationnement suffisant

Ca pourrait être mieux...

- Stationnement moyennement ombragé

On n'aime pas...

- Pas opérationnelle toute l'année

Lien direct vers cette Aire de Services: <https://www.i-campingcar.fr/aires.php?ville=angoisse> [2]

AZERAT

DORDOGNE [24]

45 km O de Périgueux

D6089 - Derrière la mairie

📍 Latitude: 45.14947 Longitude: 1.12478



Services + Stationnement 24 heures: 5€. Electricité:

La pente pour l'écoulement de l'eau aurait pu être plus prononcée.

On aime...

- Robinet Eau potable
- Plateforme de vidange
- Espace stationnement suffisant

Ca pourrait être mieux...

- Stationnement moyennement ombragé

On n'aime pas...

- Pas opérationnelle toute l'année
- Pas de raccordement électrique
- Stationnement non spécifique

Lien direct vers cette Aire de Services: <https://www.i-campingcar.fr/aires.php?ville=azerat>

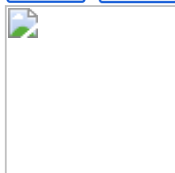
BADEFOLS SUR DORDOGNE

DORDOGNE [24]

30 km E de Bergerac

D29 - Bourg sud - Près mairie et boulangerie

 Latitude: 44.84306 Longitude: 0.7913



Services
Opérationnels
Toute l'année 

Nombre
de Places 10

Nombre
de Prises
électriques 1



<http://www.i-campingcar.fr/>

Services: 2€ - Stationnement: Gratuit - Electricité: 2€
Accès difficile à la plateforme. Jeton & la boulangerie, à côté.

On aime...

Robinet Eau potable
Plateforme de vidange
Raccordement électrique

Ca pourrait être mieux...

On n'aime pas...

Pas opérationnelle toute l'année
Stationnement non spécifique

Lien direct vers cette Aire de Services: [https://www.i-campingcar.fr/aires.php?ville=badefols sur dordogne](https://www.i-campingcar.fr/aires.php?ville=badefols%20sur%20dordogne)

BEAUMONT DU PERIGORD

DORDOGNE [24]

30 km SE de Bergerac

D660 - Derrière salle des fêtes

 Latitude: 44.77472 Longitude: 0.765621



Services
Opérationnels
Toute l'année 

Nombre
de Places 5



<http://www.i-campingcar.fr/>

Services: Gratuits - Stationnement: Gratuit
Plateforme pour vidange eaux usées trop petite. Cade de stationnement peu accueillant.

On aime...

Robinet Eau potable
Espace stationnement suffisant

Ca pourrait être mieux...

Plateforme de vidange pas adaptée

On n'aime pas...

Pas opérationnelle toute l'année
Pas de raccordement électrique
Stationnement non spécifique
Stationnement sans ombre

Lien direct vers cette Aire de Services: [https://www.i-campingcar.fr/aires.php?ville=beaumont du perigord](https://www.i-campingcar.fr/aires.php?ville=beaumont%20du%20perigord)

BELVES

DORDOGNE [24]

30 km SO de Sarlat la Canéda

D54 - A proximité du cimetière

 Latitude: 44.777 Longitude: 0.997594



Services: Gratuits - Stationnement: Gratuit

On aime...

Robinet Eau potable
Plateforme de vidange

Ca pourrait être mieux...

Espace stationnement moyen

On n'aime pas...

Pas opérationnelle toute l'année
Pas de raccordement électrique
Stationnement non spécifique
Stationnement sans ombre

Lien direct vers cette Aire de Services: <https://www.i-campingcar.fr/aires.php?ville=belves>

BERGERAC

DORDOGNE [24]

50 km SE de Périgueux

Aire du Parc de Pombonne - Route de Podestat

 Latitude: 44.870988 Longitude: 0.503811



Services: Gratuits - Stationnement: Gratuit

Services facilement réalisables. Stationnement bien organisé, mais loin du centre ville...

On aime...

Robinet Eau potable
Plateforme de vidange
Stationnement spécifique
Espace stationnement suffisant

Ca pourrait être mieux...

On n'aime pas...

Pas opérationnelle toute l'année
Pas de raccordement électrique
Stationnement sans ombre

Lien direct vers cette Aire de Services: <https://www.i-campingcar.fr/aires.php?ville=bergerac>

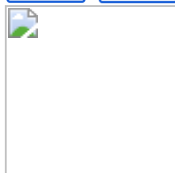
BOULAZAC ISLE MANOIRE

DORDOGNE [24]

10 km SE de Périgueux

Aire du Manoire - Autoroute A89

📍 Latitude: 45.149815 Longitude: 0.800351



Services
Opérationnels
Toute l'année

Nombre
de Places
5



Services: Gratuits - Stationnement: Gratuit

Aire autoroute à privilégier pour uniquement les services.

On aime...

Opérationnelle toute l'année
Robinet Eau potable
Plateforme de vidange

Ca pourrait être mieux...

On n'aime pas...

Pas de raccordement électrique
Stationnement non spécifique
Espace stationnement insuffisant
Stationnement sans ombre

Lien direct vers cette Aire de Services: [https://www.i-campingcar.fr/aires.php?ville=boulazac isle manoire](https://www.i-campingcar.fr/aires.php?ville=boulazac%20isle%20manoire)

BOURDEILLES

DORDOGNE [24]

10 km SO de Brantôme

D78 > Plaine des Loisirs, de la piscine

📍 Latitude: 45.3227 Longitude: 0.5826



Services
Opérationnels
Toute l'année

Nombre
de Places
38

Nombre
de Prises
électriques
40



Services + Stationnement 24 heures: de 11,10€ à 13,10€

Services + Stationnement 5 heures: 6€ - Electricité: Inclus

On aime...

Opérationnelle toute l'année
Robinet Eau potable
Plateforme de vidange
Raccordement électrique
Stationnement spécifique
Espace stationnement suffisant

Ca pourrait être mieux...

Stationnement moyennement
ombragé

On n'aime pas...

Lien direct vers cette Aire de Services: <https://www.i-campingcar.fr/aires.php?ville=bourdeilles>

BRANTOME

DORDOGNE [24]

25 km N de Périgueux

Centre ville > Bord de la Dronne > Chemin du Vert Galant

 Latitude: 45.36052 Longitude: 0.64861



Services: 2€ - Services + Stationnement 24 heures: de 10€ à 13€

Services + Stationnement 5 heures: 5€ - Electricité: 2€

Taxe de séjour: 1,10€

On aime...

Opérationnelle toute l'année
Robinet Eau potable
Plateforme de vidange
Raccordement électrique
Stationnement spécifique

Ca pourrait être mieux...

Espace stationnement moyen

On n'aime pas...

Stationnement sans ombre

Lien direct vers cette Aire de Services: <https://www.i-campingcar.fr/aires.php?ville=brantome>

BUSSEROLLES

DORDOGNE [24]

35 km SO de Saint Junien

Place du Puits

 Latitude: 45.67702 Longitude: 0.64241



Services: 2€ - Stationnement: Gratuit - Electricité: 2€

On aime...

Opérationnelle toute l'année
Robinet Eau potable
Raccordement électrique

Ca pourrait être mieux...

On n'aime pas...

Lien direct vers cette Aire de Services: <https://www.i-campingcar.fr/aires.php?ville=busserolles>

CARSAC-AILLAC

DORDOGNE [24]

10 km SE de Sarlat la Canéda

D703

📍 Latitude: 44.84061 Longitude: 1.27427



Aire
Camping Car
Park



Services
Opérationnels
Toute l'année



Nombre
de Places

32

Nombre
de Prises
électriques

36



Services + Stationnement 24 heures: de 11,66€ à 13,66€.

Services + Stationnement 5 heures: 6€ - Electricité: Inclus

Opération techniques facilement réalisables.

On aime...

- Robinet Eau potable
- Plateforme de vidange
- Raccordement électrique
- Stationnement spécifique
- Stationnement ombragé

Ca pourrait être mieux...

- Espace stationnement moyen

On n'aime pas...

- Pas opérationnelle toute l'année

Lien direct vers cette Aire de Services: <https://www.i-campingcar.fr/aires.php?ville=carsac-aillac>

CENAC ET SAINT JULIEN

DORDOGNE [24]

12 km S de Sarlat

D46- A gauche après le pont sur la Dordogne

📍 Latitude: 44.804467 Longitude: 1.204427



Aire
Privée



Services
Opérationnels
Toute l'année



Nombre
de Places

11

Nombre
de Prises
électriques

10



Services: Inclus - Services + Stationnement 24 heures: de 11,50€ à 13,50€ - Electricité: Inclus

Tous commerces à proximité. Plage.

On aime...

- Opérationnelle toute l'année
- Robinet Eau potable
- Plateforme de vidange
- Raccordement électrique
- Stationnement spécifique
- Espace stationnement suffisant

Ca pourrait être mieux...

- Stationnement moyennement ombragé

On n'aime pas...

Lien direct vers cette Aire de Services: <https://www.i-campingcar.fr/aires.php?ville=cenac-et-saint-julien>

CHATEAU L'EVEQUE

DORDOGNE [24]

8 km N de Périgueux

Place de la Fontaine - Square Agornay

📍 Latitude: 45.2443 Longitude: 0.68757



Services: 2€ - Stationnement: Gratuit - Electricité: 2€

Ouvert de mars à octobre. Jetons au village. Vidanges eaux usées impossibles : absence de regard prévu à cet effet. Parking possible, bruyant.

On aime...

Robinet Eau potable
Raccordement électrique

Ca pourrait être mieux...

On n'aime pas...

Pas opérationnelle toute l'année
Pas de dalle de vidange
Stationnement non spécifique
Espace stationnement insuffisant
Stationnement sans ombre

Lien direct vers cette Aire de Services: [https://www.i-campingcar.fr/aires.php?ville=chateau l'eveque](https://www.i-campingcar.fr/aires.php?ville=chateau+l'eveque)

CONDAT SUR VEZERE

DORDOGNE [24]

11 km NE de Montignac

D62 - Avenue de Coly

📍 Latitude: 45.11277 Longitude: 1.240665



Services: 2€ - Stationnement: 8€ pour 24 heures - Electricité: 2€

On aime...

Robinet Eau potable
Plateforme de vidange
Raccordement électrique

Ca pourrait être mieux...

On n'aime pas...

Pas opérationnelle toute l'année
Stationnement non spécifique
Espace stationnement insuffisant
Stationnement sans ombre

Lien direct vers cette Aire de Services: [https://www.i-campingcar.fr/aires.php?ville=condat sur vezere](https://www.i-campingcar.fr/aires.php?ville=condat+sur+vezere)

DOMME

DORDOGNE [24]

10 km S de Sarlat

Parking des cars. Haut de la ville. Près point Information

Latitude: 44.80053 Longitude: 1.22156



Services: 2€ - Stationnement: 9€ de 19h à 10h - Electricité: 2€

Manœuvres à prévoir pour se positionner au dessus du regard de vidange eaux usées. 3€ pour stationnement en journée. Places de stationnement peu adaptées au gabarit des camping cars.

On aime...

Robinet Eau potable
Raccordement électrique

Ca pourrait être mieux...

Stationnement moyennement ombragé

On n'aime pas...

Pas opérationnelle toute l'année
Stationnement non spécifique
Espace stationnement insuffisant

Lien direct vers cette Aire de Services: <https://www.i-campingcar.fr/aires.php?ville=domme>

DOUCHAPT

DORDOGNE [24]

10 km E de Ribérac

Beauclair

Latitude: 45.251434 Longitude: 0.4437



Services: 2€ - Stationnement: 5€ pour 24 heures

On aime...

Robinet Eau potable
Stationnement spécifique

Ca pourrait être mieux...

Plateforme de vidange pas adaptée
Espace stationnement moyen

On n'aime pas...

Pas opérationnelle toute l'année
Pas de raccordement électrique
Stationnement sans ombre

Lien direct vers cette Aire de Services: <https://www.i-campingcar.fr/aires.php?ville=douchapt>

ECHOURGNAC

DORDOGNE [24]
18 km SO de Ribérac
D38

Latitude: 45.125587 Longitude: 0.230638



Services: Gratuits - Stationnement: Gratuit

On aime...

Robinet Eau potable
Plateforme de vidange

Ca pourrait être mieux...

On n'aime pas...

Pas opérationnelle toute l'année
Pas de raccordement électrique
Stationnement non spécifique
Espace stationnement insuffisant
Stationnement sans ombre

Lien direct vers cette Aire de Services: <https://www.i-campingcar.fr/aires.php?ville=echourgnac>

GROLEJAC

DORDOGNE [24]
12 km SE de Sarlat la Canéda
D704 - Derrière supérette SPAR

Latitude: 44.82043 Longitude: 1.289811



Services: 5€ - Stationnement: Gratuit - Electricité: 5€
Stationnement limité à 3 jours.

On aime...

Robinet Eau potable
Plateforme de vidange
Raccordement électrique
Stationnement spécifique
Espace stationnement suffisant

Ca pourrait être mieux...

On n'aime pas...

Pas opérationnelle toute l'année
Stationnement sans ombre

Lien direct vers cette Aire de Services: <https://www.i-campingcar.fr/aires.php?ville=grolejac>

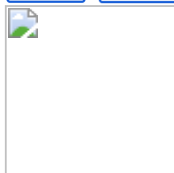
HAUTEFORT

DORDOGNE [24]

40 km NE de Périgueux

D72 - Rue des 3 ponts

Latitude: 45.260243 Longitude: 1.148842



Services
Opérationnels
Toute l'année

Nombre
de Places



Services: Gratuits

Pas de stationnement sur place mais possibilités dans la commune.

On aime...

Robinet Eau potable
Plateforme de vidange

Ca pourrait être mieux...

On n'aime pas...

Pas opérationnelle toute l'année
Pas de raccordement électrique
Stationnement interdit
Espace stationnement insuffisant
Stationnement sans ombre

Lien direct vers cette Aire de Services: <https://www.i-campingcar.fr/aires.php?ville=hautefort>

JUMILHAC LE GRAND

DORDOGNE [24]

55 km NE de Périgueux

D79 - A côté du château de Jumilhac

Latitude: 45.492155 Longitude: 1.060991



Aire
Communale

Services
Opérationnels
Toute l'année

Nombre
de Places



Services: Gratuits - Stationnement: Gratuit

Borne municipale fabriquée en pierres de pays.

On aime...

Opérationnelle toute l'année
Robinet Eau potable
Plateforme de vidange

Ca pourrait être mieux...

Espace stationnement moyen

On n'aime pas...

Pas de raccordement électrique
Stationnement non spécifique
Stationnement sans ombre

Lien direct vers cette Aire de Services: [https://www.i-campingcar.fr/aires.php?ville=jumilhac le grand](https://www.i-campingcar.fr/aires.php?ville=jumilhac%20le%20grand)

LA COQUILLE

DORDOGNE [24]
16 km N de Thiviers
N21 -

📍 Latitude: 45.547977 Longitude: 0.978102



Services: 2€ - Stationnement: 8,50€ pour 24 heures - Electricité: Inclus

On aime...

- Opérationnelle toute l'année
- Robinet Eau potable
- Plateforme de vidange
- Raccordement électrique
- Stationnement spécifique
- Espace stationnement suffisant
- Stationnement ombragé

Ca pourrait être mieux...

On n'aime pas...

Lien direct vers cette Aire de Services: [https://www.i-campingcar.fr/aires.php?ville=la coquille](https://www.i-campingcar.fr/aires.php?ville=la%20coquille)

LA ROCHE CHALAIS

DORDOGNE [24]
30 km SE de Ribérac
D674 - Centre commercial Intermarché

📍 Latitude: 45.14647 Longitude: 0.004884



Services: 2€ - Stationnement: Gratuit - Electricité: 2€

Quelques manœuvres à prévoir. Vidange eaux usées sur aire de lavage, à quelques mètres de la borne. Stationnement sans intérêt.

On aime...

- Opérationnelle toute l'année
- Robinet Eau potable
- Plateforme de vidange
- Raccordement électrique

Ca pourrait être mieux...

On n'aime pas...

- Stationnement non spécifique
- Espace stationnement insuffisant
- Stationnement sans ombre

Lien direct vers cette Aire de Services: [https://www.i-campingcar.fr/aires.php?ville=la roche chalais](https://www.i-campingcar.fr/aires.php?ville=la%20roche%20chalais)

LA ROQUE GAGEAC

DORDOGNE [24]

14 km SO de Sarlat

D703 > Entrée haute du vilage

 Latitude: 44.82416 Longitude: 1.18362



Services: 2€ - Stationnement: 7€ la nuit - Electricité: 2€

Manœuvres pour se positionner au dessus du regard de vidange. 2 € pour services. 3 € pour stationnement en journée. Stationnement serré.

On aime...

Robinet Eau potable
Plateforme de vidange
Raccordement électrique

Ca pourrait être mieux...

Stationnement moyennement ombragé

On n'aime pas...

Pas opérationnelle toute l'année
Stationnement non spécifique
Espace stationnement insuffisant

Lien direct vers cette Aire de Services: <https://www.i-campingcar.fr/aires.php?ville=la roque gageac>

LANOUAILLE

DORDOGNE [24]

40 km NE de Périgueux

Place de la Bascule - Près caserne pompiers

 Latitude: 45.3921 Longitude: 1.13921



Services: Gratuits - Stationnement: Gratuit

Manœuvres à prévoir pour accéder au regard de vidange.

On aime...

Opérationnelle toute l'année
Robinet Eau potable
Raccordement électrique
Stationnement ombragé

Ca pourrait être mieux...

Espace stationnement moyen

On n'aime pas...

Stationnement non spécifique

Lien direct vers cette Aire de Services: <https://www.i-campingcar.fr/aires.php?ville=lanouaille>

LE BUGUE

DORDOGNE [24]

40 km S de Périgueux

Bord de Vézère. Parking près du pont

 Latitude: 44.91664 Longitude: 0.92835



Services: Gratuits - Stationnement: 7€ pour 24 heures

Aire pratique et agréable, facile d'accès située près des commerces sur le bord de la rivière Vézère.

On aime...

Robinet Eau potable
Plateforme de vidange
Stationnement spécifique

Ca pourrait être mieux...

Espace stationnement moyen

On n'aime pas...

Pas opérationnelle toute l'année
Pas de raccordement électrique
Stationnement sans ombre

Lien direct vers cette Aire de Services: <https://www.i-campingcar.fr/aires.php?ville=le bugue>

LEMBRAS

DORDOGNE [24]

6 km NE de Bergerac

N21 - Centre Bourg

 Latitude: 44.883123 Longitude: 0.525277



Services: Gratuits - Stationnement: Gratuit - Electricité: 6€ pour 12 heures

Bornes électriques individuelles. Jetons à acheter chez les commerçants.

On aime...

Robinet Eau potable
Plateforme de vidange
Raccordement électrique
Stationnement spécifique
Espace stationnement suffisant

Ca pourrait être mieux...

Stationnement moyennement ombragé

On n'aime pas...

Pas opérationnelle toute l'année

Lien direct vers cette Aire de Services: <https://www.i-campingcar.fr/aires.php?ville=lembras>

LES EYZIES DE TAYAC

DORDOGNE [24]

21 km O de Sarlat

Centre ville - Direction parking Vezère

 Latitude: 44.93787 Longitude: 1.00984

					
Aire Camping Car Park		Services Opérationnels Toute l'année 	Nombre de Places 40	Nombre de Prises électriques 48	



Services + Stationnement 24 heures: de 13€ à 15€
Services + Stationnement 5 heures: 6€ - Electricité: Inclus

On aime...

- Opérationnelle toute l'année
- Robinet Eau potable
- Plateforme de vidange
- Raccordement électrique
- Stationnement spécifique

Ca pourrait être mieux...

- Espace stationnement moyen
- Stationnement moyennement ombragé

On n'aime pas...

Lien direct vers cette Aire de Services: [https://www.i-campingcar.fr/aires.php?ville=les eyzies de tayac](https://www.i-campingcar.fr/aires.php?ville=les%20eyzies%20de%20tayac)

MARQUAY

DORDOGNE [24]

12 km NO de Sarlat

D6

 Latitude: 44.943946 Longitude: 1.135299

					
Aire Communale 	Services Opérationnels Toute l'année 	Nombre de Places 5	Nombre de Prises électriques 2		



Services: Gratuits - Stationnement: Gratuit
Services facilement réalisables.

On aime...

- Robinet Eau potable
- Plateforme de vidange
- Raccordement électrique
- Espace stationnement suffisant

Ca pourrait être mieux...

- Stationnement moyennement ombragé

On n'aime pas...

- Pas opérationnelle toute l'année
- Stationnement non spécifique

Lien direct vers cette Aire de Services: <https://www.i-campingcar.fr/aires.php?ville=marquay>

MENSIGNAC

DORDOGNE [24]

17 km NO de Périgueux

Entrée village

 Latitude: 45.22401 Longitude: 0.56456



Services: 2€ - Stationnement: Gratuit - Electricité: 2€
Vidange eaux usées dans un seau. Pas pratique...

On aime...

Robinet Eau potable
Raccordement électrique
Stationnement spécifique

Ca pourrait être mieux...

Espace stationnement moyen

On n'aime pas...

Pas opérationnelle toute l'année
Stationnement sans ombre

Lien direct vers cette Aire de Services: <https://www.i-campingcar.fr/aires.php?ville=massignac>

MONPAZIER

DORDOGNE [24]

50 km SE de Bergerac

Route de Belvès - Derrière caserne des pompiers

 Latitude: 44.68491 Longitude: 0.894206



Services: Gratuits - Stationnement: Gratuit
Bonne séparation des services. Stationnement en partie ombragé, assez serré.

On aime...

Robinet Eau potable
Plateforme de vidange
Stationnement spécifique

Ca pourrait être mieux...

Stationnement moyennement ombragé

On n'aime pas...

Pas opérationnelle toute l'année
Pas de raccordement électrique
Espace stationnement insuffisant

Lien direct vers cette Aire de Services: <https://www.i-campingcar.fr/aires.php?ville=monpazier>

MONTIGNAC

DORDOGNE [24]
25 km N de Sarlat
Derrière 704E2

 Latitude: 45.067766 Longitude: 1.165101



Services + Stationnement 24 heures: 10€ - Electricité: Inclus
Prévoir raccord mâle/mâle pour plein d'eau.

On aime...

- Opérationnelle toute l'année
- Robinet Eau potable
- Plateforme de vidange
- Raccordement électrique
- Stationnement spécifique
- Espace stationnement suffisant

Ca pourrait être mieux...

Stationnement moyennement ombragé

On n'aime pas...

Lien direct vers cette Aire de Services: <https://www.i-campingcar.fr/aires.php?ville=montignac>

MONTIGNAC [2]

DORDOGNE [24]
25 km N de Sarlat
D706 - Centre commercial Intermarché - Aire de lavage

 Latitude: 45.0565 Longitude: 1.15415



Services: Gratuits

Accès pouvant être compliqué si affluence à la station de lavage. Borne placée trop près de l'aire de lavage. Arrosage garanti si utilisation simultanée. Débit eau faible.

On aime...

- Robinet Eau potable
- Plateforme de vidange

Ca pourrait être mieux...

On n'aime pas...

- Pas opérationnelle toute l'année
- Pas de raccordement électrique
- Stationnement interdit
- Espace stationnement insuffisant
- Stationnement sans ombre

Lien direct vers cette Aire de Services: <https://www.i-campingcar.fr/aires.php?ville=montignac> [2]

MONTIGNAC [3]

DORDOGNE [24]

25 km N de Sarlat

D 704 - Chemin de Saint Pierre

 Latitude: 45.071363 Longitude: 1.171723



Services: 3€ (Seuls) - Services + Stationnement 24 heures: 8€ + 0,50€ de taxe de séjour par personne et par jour - Electricité: Inclus
Ouvert de mars à novembre. Mini golf, jeux pour enfants, snack, bar, terrain de pétanque, location de vélos.

On aime...

Robinet Eau potable
Plateforme de vidange
Raccordement électrique
Stationnement spécifique
Espace stationnement suffisant

Ca pourrait être mieux...

On n'aime pas...

Pas opérationnelle toute l'année
Stationnement sans ombre

Lien direct vers cette Aire de Services: <https://www.i-campingcar.fr/aires.php?ville=montignac> [3]

MONTPON MENESTROL

DORDOGNE [24]

18 km O de Mussidan

Rue Jean Jaurès - Devant Ateliers municipaux

 Latitude: 44.999549 Longitude: 0.168838



Services: 2€ - Electricité: 2€
Jeton à acheter à l'Office de Tourisme.

On aime...

Robinet Eau potable
Plateforme de vidange
Raccordement électrique

Ca pourrait être mieux...

On n'aime pas...

Pas opérationnelle toute l'année
Stationnement interdit
Espace stationnement insuffisant
Stationnement sans ombre

Lien direct vers cette Aire de Services: [https://www.i-campingcar.fr/aires.php?ville=montpon menestrol](https://www.i-campingcar.fr/aires.php?ville=montpon+menestrol)

NEUVIC

DORDOGNE [24]

11 km NE de Mussidan

Devant camping - Bordure de l'Isle - Suivre base de loisirs

📍 Latitude: 45.1003 Longitude: 0.4691



Services: 2€ - Electricité: 2€

Quelques manœuvres pour vidanger les eaux usées.. Jeton à prendre à l'accueil du camping.

On aime...

Robinet Eau potable
Raccordement électrique

Ca pourrait être mieux...

Plateforme de vidange pas adaptée

On n'aime pas...

Pas opérationnelle toute l'année
Stationnement interdit
Espace stationnement insuffisant
Stationnement sans ombre

Lien direct vers cette Aire de Services: <https://www.i-campingcar.fr/aires.php?ville=neuvic>

NONTRON

DORDOGNE [24]

50 km N de Périgueux

D675 - Centre commercial Super U

📍 Latitude: 45.536644 Longitude: 0.666863



Services: 2€ - Stationnement: Gratuit

On aime...

Opérationnelle toute l'année
Robinet Eau potable

Ca pourrait être mieux...

On n'aime pas...

Pas de raccordement électrique

Lien direct vers cette Aire de Services: <https://www.i-campingcar.fr/aires.php?ville=nontron>

PAUSSAC ET SAINT VIVIEN

DORDOGNE [24]

7 km NO de Bourdeilles

Devant camping

 Latitude: 45.34762 Longitude: 0.53842



Services + Stationnement 24 heures: 3€ - Electricité: Inclus

Accès peu évident. Vidange eaux usées peu pratique. Les jetons sont à acheter au relais multiservices à 100 mètres environ.

On aime...

Robinet Eau potable
Raccordement électrique

Ca pourrait être mieux...

On n'aime pas...

Pas opérationnelle toute l'année
Stationnement non spécifique
Espace stationnement insuffisant
Stationnement sans ombre

Lien direct vers cette Aire de Services: [https://www.i-campingcar.fr/aires.php?ville=paussac et saint vivien](https://www.i-campingcar.fr/aires.php?ville=paussac+et+saint+vivien)

PAYZAC

DORDOGNE [24]

30 km E de Thiviers

Entre la mairie et la Salle de Fêtes

 Latitude: 45.39997 Longitude: 1.21943



Services: Gratuits - Stationnement: Gratuit

Accès pouvant être compliqué. Vidange eaux usées peu pratique.

On aime...

Robinet Eau potable
Raccordement électrique
Stationnement ombragé

Ca pourrait être mieux...

Espace stationnement moyen

On n'aime pas...

Pas opérationnelle toute l'année
Stationnement non spécifique

Lien direct vers cette Aire de Services: <https://www.i-campingcar.fr/aires.php?ville=payzac>

PERIGUEUX

DORDOGNE [24]

D6021 - Rue des Près

Latitude: 45.187 Longitude: 0.7316



Services + Stationnement 24 heures: 6€. Electricité:
Accès contrôlé par barrière automatique.

On aime...

Robinet Eau potable
Plateforme de vidange
Stationnement spécifique

Ca pourrait être mieux...

Espace stationnement moyen

On n'aime pas...

Pas opérationnelle toute l'année
Pas de raccordement électrique
Stationnement sans ombre

Lien direct vers cette Aire de Services: <https://www.i-campingcar.fr/aires.php?ville=perigueux>

RIBERAC

DORDOGNE [24]

35 km NO de Perigueux

Route d'Angoulême devant le parking du camping

Latitude: 45.25689 Longitude: 0.342278



Services: Gratuits - Stationnement: ?

Manœuvres pouvant être difficiles, car le parking sert à la base de canoés. Stationnement payant du 1er juin au 15 septembre.

On aime...

Robinet Eau potable
Plateforme de vidange

Ca pourrait être mieux...

On n'aime pas...

Pas opérationnelle toute l'année
Pas de raccordement électrique
Stationnement non spécifique
Espace stationnement insuffisant
Stationnement sans ombre

Lien direct vers cette Aire de Services: <https://www.i-campingcar.fr/aires.php?ville=riberac>

RIBERAC [2]

DORDOGNE [24]

D709 - Centre commercial Intermarché

Latitude: 45.237872 Longitude: 0.347891



Services: 2€ - Stationnement: Gratuit

On aime...

Opérationnelle toute l'année
Robinet Eau potable
Plateforme de vidange

Ca pourrait être mieux...

On n'aime pas...

Pas de raccordement électrique
Stationnement non spécifique
Espace stationnement insuffisant
Stationnement sans ombre

Lien direct vers cette Aire de Services: <https://www.i-campingcar.fr/aires.php?ville=riberac> [2]

ROUFFIGNAC DE SIGOULES

DORDOGNE [24]

10 km S de Bergerac

D933 - Passage de Compostelle

Latitude: 44.780209 Longitude: 0.447297



Services + Stationnement 24 heures: de 10,21€ à 12,21€
Services + Stationnement 5 heures: 6€ - Electricité: Inclus

On aime...

Opérationnelle toute l'année
Robinet Eau potable
Raccordement électrique

Ca pourrait être mieux...

On n'aime pas...

Lien direct vers cette Aire de Services: [https://www.i-campingcar.fr/aires.php?ville=rouffignac de sigoules](https://www.i-campingcar.fr/aires.php?ville=rouffignac%20de%20sigoules)

SAINT ANTOINE CUMOND

DORDOGNE [24]

15 km O de Ribérac

D20 - Centre bourg - Place à coté de la Salle des Fêtes

 Latitude: 45.2557 Longitude: 0.20066



Services: Gratuits - Stationnement: Gratuit

Présence du tuyau eau propre à demeure à proscrire. Stationnement limité à 48 heures. Commerces à proximité: Boulanger, restaurant, épicerie, souvenirs. Chemins pédestres, Château de Cume Cumond, etc.. Marché le dimanche matin.

On aime...

Robinet Eau potable
Plateforme de vidange

Ca pourrait être mieux...

Espace stationnement moyen

On n'aime pas...

Pas opérationnelle toute l'année
Pas de raccordement électrique
Stationnement non spécifique
Stationnement sans ombre

Lien direct vers cette Aire de Services: <https://www.i-campingcar.fr/aires.php?ville=saint antoine cumond>

SAINT ANTOINE DE BREUILH

DORDOGNE [24]

30 km O de Bergerac

D96E2 - Avenue du Périgord

 Latitude: 44.845059 Longitude: 0.158645



Services + Stationnement 24 heures: 9,90€

Services + Stationnement 5 heures: 6€ - Electricité: Inclus

On aime...

Opérationnelle toute l'année
Robinet Eau potable
Raccordement électrique

Ca pourrait être mieux...

On n'aime pas...

Lien direct vers cette Aire de Services: <https://www.i-campingcar.fr/aires.php?ville=saint antoine de breuilh>

SAINT CAPRAISE DE LALINDE

DORDOGNE [24]

15 km E de Bergerac

D660 - Route de Sarlat

Latitude: 44.84247 Longitude: 0.652321



Services: 2€ - Stationnement: Gratuit - Electricité: 2€

Stationnement calme malgré la proximité de la voie de chemin de fer (pas de train la nuit). Commerces et promenades à proximité.

On aime...

- Opérationnelle toute l'année
- Robinet Eau potable
- Plateforme de vidange
- Raccordement électrique
- Stationnement spécifique

Ca pourrait être mieux...

- Espace stationnement moyen
- Stationnement moyennement ombragé

On n'aime pas...

Lien direct vers cette Aire de Services: <https://www.i-campingcar.fr/aires.php?ville=saint capraise de lalinde>

SAINT CYPRIEN

DORDOGNE [24]

18 km O de Sarlat

D703E > Rue Eugène Leroy

Latitude: 44.86832 Longitude: 1.043388



Services + Stationnement 24 heures: 7€ - Electricité: Inclus

Attention aux manœuvres pour les véhicules à long porte à faux. Heureusement la grande plateforme permet de procéder facilement à la vidange des eaux usées.

On aime...

- Opérationnelle toute l'année
- Robinet Eau potable
- Plateforme de vidange
- Raccordement électrique
- Stationnement spécifique

Ca pourrait être mieux...

- Espace stationnement moyen
- Stationnement moyennement ombragé

On n'aime pas...

Lien direct vers cette Aire de Services: <https://www.i-campingcar.fr/aires.php?ville=saint cyprien>

SAINT ESTEPHE [2]

DORDOGNE [24]

50 km N de Périgueux

D88 > Au bord de l'étang

📍 Latitude: 45.589722 Longitude: 0.675



Services: Gratuits - Stationnement: 5€la nuit

Accès sur la plateforme en marche arrière. Robinet eau propre sans filetage.

On aime...

Robinet Eau potable
Plateforme de vidange

Ca pourrait être mieux...

On n'aime pas...

Pas opérationnelle toute l'année
Pas de raccordement électrique
Stationnement interdit
Espace stationnement insuffisant
Stationnement sans ombre

Lien direct vers cette Aire de Services: [https://www.i-campingcar.fr/aires.php?ville=saint estephe \[2\]](https://www.i-campingcar.fr/aires.php?ville=saint+estephe)

SAINT FRONT LA RIVIERE

DORDOGNE [24]

40 km N de Périgueux

D83 - Avant entrée village en venant de Brantôme

📍 Latitude: 45.4663 Longitude: 0.7241



Services: Gratuits - Stationnement: Gratuit

Bonne conception. Stationnement agréable.

On aime...

Robinet Eau potable
Plateforme de vidange
Raccordement électrique

Ca pourrait être mieux...

Espace stationnement moyen
Stationnement moyennement ombragé

On n'aime pas...

Pas opérationnelle toute l'année
Stationnement non spécifique

Lien direct vers cette Aire de Services: [https://www.i-campingcar.fr/aires.php?ville=saint front la riviere](https://www.i-campingcar.fr/aires.php?ville=saint+front+la+riviere)

SAINT GENIES

DORDOGNE [24]

15 km S de Sarla la Canéda

Aire du Lavoir

 Latitude: 44.994202 Longitude: 1.253552



Services: 2€ - Stationnement: de 5€ à 7€ pour 24 heures - Electricité: 2€ pour 4 heures

On aime...

Opérationnelle toute l'année
Robinet Eau potable
Plateforme de vidange
Raccordement électrique
Stationnement spécifique
Espace stationnement suffisant

Ca pourrait être mieux...

On n'aime pas...

Stationnement sans ombre

Lien direct vers cette Aire de Services: [https://www.i-campingcar.fr/aires.php?ville=saint genies](https://www.i-campingcar.fr/aires.php?ville=saint%20genies)

SAINT GERMAIN ET MONS

DORDOGNE [24]

11 km E de Bergerac

D660

 Latitude: 44.847806 Longitude: 0.593294



Services: 3€ (Seuls) - Services + Stationnement 24 heures: 9€ - Electricité: 3€ (Seuls)
Services facilement réalisables. Proche commerces, voie verte et rivière.

On aime...

Opérationnelle toute l'année
Robinet Eau potable
Plateforme de vidange
Raccordement électrique
Stationnement spécifique
Espace stationnement suffisant

Ca pourrait être mieux...

On n'aime pas...

Stationnement sans ombre

Lien direct vers cette Aire de Services: [https://www.i-campingcar.fr/aires.php?ville=saint germain et mons](https://www.i-campingcar.fr/aires.php?ville=saint%20germain%20et%20mons)

SAINT JEAN DE COLE

DORDOGNE [24]

35 km NE de Périgueux

D707 - Terrain de Tennis

 Latitude: 45.41951 Longitude: 0.84034



Services: 2€ - Stationnement: Gratuit
Jetons en vente à l'Office de Tourisme.

On aime...

Robinet Eau potable
Plateforme de vidange

Ca pourrait être mieux...

Espace stationnement moyen
Stationnement moyennement ombragé

On n'aime pas...

Pas opérationnelle toute l'année
Pas de raccordement électrique
Stationnement non spécifique

Lien direct vers cette Aire de Services: [https://www.i-campingcar.fr/aires.php?ville=saint jean de cole](https://www.i-campingcar.fr/aires.php?ville=saint%20jean%20de%20cole)

SAINT LEON SUR L'ISLE

DORDOGNE [24]

25 km SO de Périgueux

Près de la mairie

 Latitude: 45.11499 Longitude: 0.50079



Services: Gratuits - Stationnement: Gratuit
Absence de pas de vis sur le robinet eau propre.

On aime...

Robinet Eau potable
Plateforme de vidange
Espace stationnement suffisant

Ca pourrait être mieux...

Stationnement moyennement ombragé

On n'aime pas...

Pas opérationnelle toute l'année
Pas de raccordement électrique
Stationnement non spécifique

Lien direct vers cette Aire de Services: [https://www.i-campingcar.fr/aires.php?ville=saint leon sur l'isle](https://www.i-campingcar.fr/aires.php?ville=saint%20leon%20sur%20l'isle)

SAINT LEON SUR VEZERE

DORDOGNE [24]

35 km NO de Sarlat

D706 > C201 > A côté du camping

 Latitude: 45.01234 Longitude: 1.08961



Services: 2€ - Stationnement: 7€ pour 24 heures

Pour la vidange eaux usées, une grille sur toute la largeur aurait été préférable. Jetons à acheter chez les commerçants.

On aime...

Robinet Eau potable
Plateforme de vidange
Stationnement spécifique
Stationnement ombragé

Ca pourrait être mieux...

Espace stationnement moyen

On n'aime pas...

Pas opérationnelle toute l'année
Pas de raccordement électrique

Lien direct vers cette Aire de Services: <https://www.i-campingcar.fr/aires.php?ville=saint leon sur vezere>

SAINT MARTIN DE GURSON

DORDOGNE [24]

35 km NO de Bergerac

Face aux Sources Saint Médard Cristaline

 Latitude: 44.953372 Longitude: 0.10696



Services: 5€ - Stationnement: Gratuit - Electricité: 5€

On aime...

Opérationnelle toute l'année
Robinet Eau potable
Raccordement électrique

Ca pourrait être mieux...

On n'aime pas...

Lien direct vers cette Aire de Services: <https://www.i-campingcar.fr/aires.php?ville=saint martin de gurson>

SAINT MARTIN DE RIBERAC

DORDOGNE [24]

3 km SE de Ribérac

D709

📍 Latitude: 45.23047 Longitude: 0.356366



Services: 2€ - Stationnement: Gratuit - Electricité: 2€

On aime...

Robinet Eau potable
Plateforme de vidange
Raccordement électrique
Stationnement spécifique

Ca pourrait être mieux...

Espace stationnement moyen

On n'aime pas...

Pas opérationnelle toute l'année
Stationnement sans ombre

Lien direct vers cette Aire de Services: <https://www.i-campingcar.fr/aires.php?ville=saint martin de riberac>

SAINT SAUVEUR

DORDOGNE [24]

13 km O de Bergerac

D21 - Centre bourg

📍 Latitude: 44.868584 Longitude: 0.588452



Services: Gratuits - Stationnement: Gratuit

On aime...

Opérationnelle toute l'année
Robinet Eau potable

Ca pourrait être mieux...

On n'aime pas...

Pas de raccordement électrique
Stationnement non spécifique
Espace stationnement insuffisant
Stationnement sans ombre

Lien direct vers cette Aire de Services: <https://www.i-campingcar.fr/aires.php?ville=saint sauveur>

SAINTE ALVERE

DORDOGNE [24]

15 km NO de Le Bugue

Stade municipal

 Latitude: 44.94487 Longitude: 0.80502



<http://www.i-campingcar.fr/>



Services: 2,50€ - Stationnement: Gratuit - Electricité: 2,50€

Bloc regroupant robinets, regard de vidanges et poubelles. Jetons chez les commerçants.

On aime...

- Robinet Eau potable
- Plateforme de vidange
- Stationnement spécifique
- Stationnement ombragé

Ca pourrait être mieux...

Espace stationnement moyen

On n'aime pas...

Pas opérationnelle toute l'année
Pas de raccordement électrique

Lien direct vers cette Aire de Services: [https://www.i-campingcar.fr/aires.php?ville=sainte alvere](https://www.i-campingcar.fr/aires.php?ville=sainte+alvere)

SAINTE NATHALENE

DORDOGNE [24]

8 km O de Sarlat

Centre du village

 Latitude: 44.90409 Longitude: 1.287653



<http://www.i-campingcar.fr/>



Services: 5€ - Stationnement: 10€ pour 24 heures - Electricité: 5€

Aire privée avec parking en partie ombragé Vidange cassette peu convaincante.

On aime...

- Opérationnelle toute l'année
- Robinet Eau potable
- Plateforme de vidange
- Raccordement électrique
- Stationnement spécifique
- Espace stationnement suffisant

Ca pourrait être mieux...

Stationnement moyennement ombragé

On n'aime pas...

Lien direct vers cette Aire de Services: [https://www.i-campingcar.fr/aires.php?ville=sainte nathalene](https://www.i-campingcar.fr/aires.php?ville=sainte+nathalene)

SALIGNAC - EYVIGUES

DORDOGNE [24]

17 km NE de Sarlat La Canéda

Parking des écoles

 Latitude: 44.972705 Longitude: 1.320438



Services: Gratuits - Stationnement: Gratuit

Borne artisanale construite en collaboration avec un club de campingcaristes. Un robinet d'eau propre avec poussoir équipé d'un pas de vis 15/21 et un robinet poussoir pour rinçage cassette. A proximité des commerces et du centre ville. Parking calme.

On aime...

Robinet Eau potable
Plateforme de vidange

Ca pourrait être mieux...

On n'aime pas...

Pas opérationnelle toute l'année
Pas de raccordement électrique
Stationnement non spécifique
Espace stationnement insuffisant
Stationnement sans ombre

Lien direct vers cette Aire de Services: <https://www.i-campingcar.fr/aires.php?ville=salignac-eyvigues>

SARLAT LA CANEDA

DORDOGNE [24]

30 km O de Brive la Gaillarde

Avenue du Général de Gaulle

 Latitude: 44.89528 Longitude: 1.21251



Services: 2€ - Stationnement: 7€ la nuit - Electricité: 2€
Stationnement bruyant et en pente.

On aime...

Robinet Eau potable
Plateforme de vidange
Raccordement électrique
Stationnement spécifique

Ca pourrait être mieux...

Espace stationnement moyen

On n'aime pas...

Pas opérationnelle toute l'année
Stationnement sans ombre

Lien direct vers cette Aire de Services: <https://www.i-campingcar.fr/aires.php?ville=sarlat-la-caneda>

SARLIAC SUR L'ISLE

DORDOGNE [24]

15 km NE de Périgueux

N21 > A droite au 1er rond point en venant de Périgueux

 Latitude: 45.235859 Longitude: 0.873963



Services: Gratuits - Stationnement: Gratuit

Un seul robinet pour toutes les opérations. Vidange des eaux noires dans la grille des eaux usées. Proche des commerces.

On aime...

Robinet Eau potable
Plateforme de vidange

Ca pourrait être mieux...

On n'aime pas...

Pas opérationnelle toute l'année
Pas de raccordement électrique
Stationnement non spécifique
Espace stationnement insuffisant
Stationnement sans ombre

Lien direct vers cette Aire de Services: [https://www.i-campingcar.fr/aires.php?ville=sarliac sur l'isle](https://www.i-campingcar.fr/aires.php?ville=sarliac%20sur%20l'isle)

SAVIGNAC-LEDRIER

DORDOGNE [24]

50 km NE de Périgueux

Centre du bourg - Rue Simone Degreze

 Latitude: 45.364074 Longitude: 1.220812



Services: Gratuits - Stationnement: Gratuit

Accès très pratique. Dommage que la pente de la dalle soit insuffisante, voir inversée. Jeton (gratuit) à retirer à l'auberge à 200 mètres de l'aire.

On aime...

Opérationnelle toute l'année
Robinet Eau potable
Plateforme de vidange
Raccordement électrique
Espace stationnement suffisant

Ca pourrait être mieux...

On n'aime pas...

Stationnement non spécifique
Stationnement sans ombre

Lien direct vers cette Aire de Services: <https://www.i-campingcar.fr/aires.php?ville=savignac-ledrier>

SORGES

DORDOGNE [24]

20 km N de Périgueux

Sortie village - Direction Périgueux

📍 Latitude: 45.303884 Longitude: 0.872679



Services: Gratuits - Stationnement: Gratuit

Regard de vidange eaux usées inaccessible. Stationnement possible en bord de route... ou à côté du musée de la Truffe, à 200 mètres.

On aime...

Robinet Eau potable

Ca pourrait être mieux...

On n'aime pas...

Pas opérationnelle toute l'année
Pas de raccordement électrique
Stationnement non spécifique
Espace stationnement insuffisant
Stationnement sans ombre

Lien direct vers cette Aire de Services: <https://www.i-campingcar.fr/aires.php?ville=sorges>

SOURZAC

DORDOGNE [24]

4 km NO de Mussidan

D6089 - Près de l'Eglise

📍 Latitude: 45.05118 Longitude: 0.39511



Services: Gratuits - Stationnement: Gratuit

Ecoulement eaux usées perfectible. Pas de filetage sur l'unique robinet qui servira donc à rincer la cassette WC.

On aime...

Robinet Eau potable
Plateforme de vidange
Raccordement électrique

Ca pourrait être mieux...

On n'aime pas...

Pas opérationnelle toute l'année
Stationnement non spécifique
Espace stationnement insuffisant
Stationnement sans ombre

Lien direct vers cette Aire de Services: <https://www.i-campingcar.fr/aires.php?ville=sourzac>

ST MARTIN DE FRESSENGEAS

DORDOGNE [24]

35 km N de Périgueux

Proche St Jean de Côte

 Latitude: 45.4427 Longitude: 0.8457



Services: 3€ - Stationnement: Gratuit - Electricité: 3€
Jeton en vente à la boulangerie, sauf le mercredi, au bar et en marie, le matin.

On aime...

Robinet Eau potable
Raccordement électrique

Ca pourrait être mieux...

Plateforme de vidange pas adaptée

On n'aime pas...

Pas opérationnelle toute l'année
Stationnement non spécifique
Espace stationnement insuffisant
Stationnement sans ombre

Lien direct vers cette Aire de Services: <https://www.i-campingcar.fr/aires.php?ville=st martin de fressengeas>

TERRASSON LAVILLEDIEU

DORDOGNE [24]

35 km NE de Sarlat la Canéda

D63 - Lieu-dit 'Pontour bas' - Aire privée

 Latitude: 45.133553 Longitude: 1.307875



Services: 2€ - Stationnement: 6€ pour 24 heures - Electricité: 3€
Borne sous abri. Stationnement assez agréable, mais non ombragé.

On aime...

Opérationnelle toute l'année
Robinet Eau potable
Plateforme de vidange
Raccordement électrique
Stationnement spécifique
Espace stationnement suffisant

Ca pourrait être mieux...

On n'aime pas...

Stationnement sans ombre

Lien direct vers cette Aire de Services: <https://www.i-campingcar.fr/aires.php?ville=terrasson lavilledieu>

THENON

DORDOGNE [24]

35 km E de Périgueux

D6089 - Centre commercial Carrefour Contact

Latitude: 45.140996 Longitude: 1.067775



Services: 2€

On aime...

Robinet Eau potable

Ca pourrait être mieux...

On n'aime pas...

Pas opérationnelle toute l'année
Pas de raccordement électrique
Stationnement interdit

Lien direct vers cette Aire de Services: <https://www.i-campingcar.fr/aires.php?ville=thenon>

TREMOLAT

DORDOGNE [24]

35 km E de Bergerac

D31 - Place du Foirail

Latitude: 44.87387 Longitude: 0.83115



Services: 2€ - Stationnement: Gratuit

On aime...

Robinet Eau potable
Plateforme de vidange
Espace stationnement suffisant

Ca pourrait être mieux...

Stationnement moyennement ombragé

On n'aime pas...

Pas opérationnelle toute l'année
Pas de raccordement électrique
Stationnement non spécifique

Lien direct vers cette Aire de Services: <https://www.i-campingcar.fr/aires.php?ville=tremolat>



VEZAC

DORDOGNE [24]

10 km SO de Sarlat la Canéda

D703 - La Malartrie

📍 Latitude: 44.824529 Longitude: 1.169547

Aire Camping Car Park		Services Opérationnels Toute l'année	Nombre de Places 18	Nombre de Prises électriques 17	



Services + Stationnement 24 heures: de 12,66€ à 14,16€
Services + Stationnement 5 heures: 6€ - Electricité: Inclus

On aime...

- Opérationnelle toute l'année
- Robinet Eau potable
- Plateforme de vidange
- Raccordement électrique
- Stationnement spécifique

Ca pourrait être mieux...

- Espace stationnement moyen
- Stationnement moyennement ombragé

On n'aime pas...

Lien direct vers cette Aire de Services: <https://www.i-campingcar.fr/aires.php?ville=vezac>

VILLEFRANCHE DU PERIGORD

DORDOGNE [24]

40 km SO de Sarlat la Canéda

D660 - Plan d'eau

📍 Latitude: 44.63111 Longitude: 1.0773

Aire Communale		Services Opérationnels Toute l'année	Nombre de Places 15	Nombre de Prises électriques 2	



Services: 2,50€ - Stationnement: Gratuit - Electricité: 2,50€

On aime...

- Opérationnelle toute l'année
- Robinet Eau potable
- Plateforme de vidange
- Raccordement électrique

Ca pourrait être mieux...

- Espace stationnement moyen
- Stationnement moyennement ombragé

On n'aime pas...

- Stationnement non spécifique

Lien direct vers cette Aire de Services: [https://www.i-campingcar.fr/aires.php?ville=villefranche du perigord](https://www.i-campingcar.fr/aires.php?ville=villefranche%20du%20perigord)